

**Отчет**  
о восхождении на пик Адамташ  
по Северной стене Восточного ребра  
5-Б кат. тр.

команды Спортклуба УГТУ-УПИ

Екатеринбург - 2004

## Паспорт восхождения

1. Класс технический
2. Район восхождения Зеравшанский хребет, Фанские горы
3. Пик Адамташ по Северной стене Восточного ребре
4. 5 Б к/т
5. Характеристика маршрута:
  - Перепад 900 м;
  - Протяженность участков 5-6 к.сл. 530 м
  - Средняя крутизна стенной части 82 град.
  - Средняя крутизна гребневой части 40 град.
6.

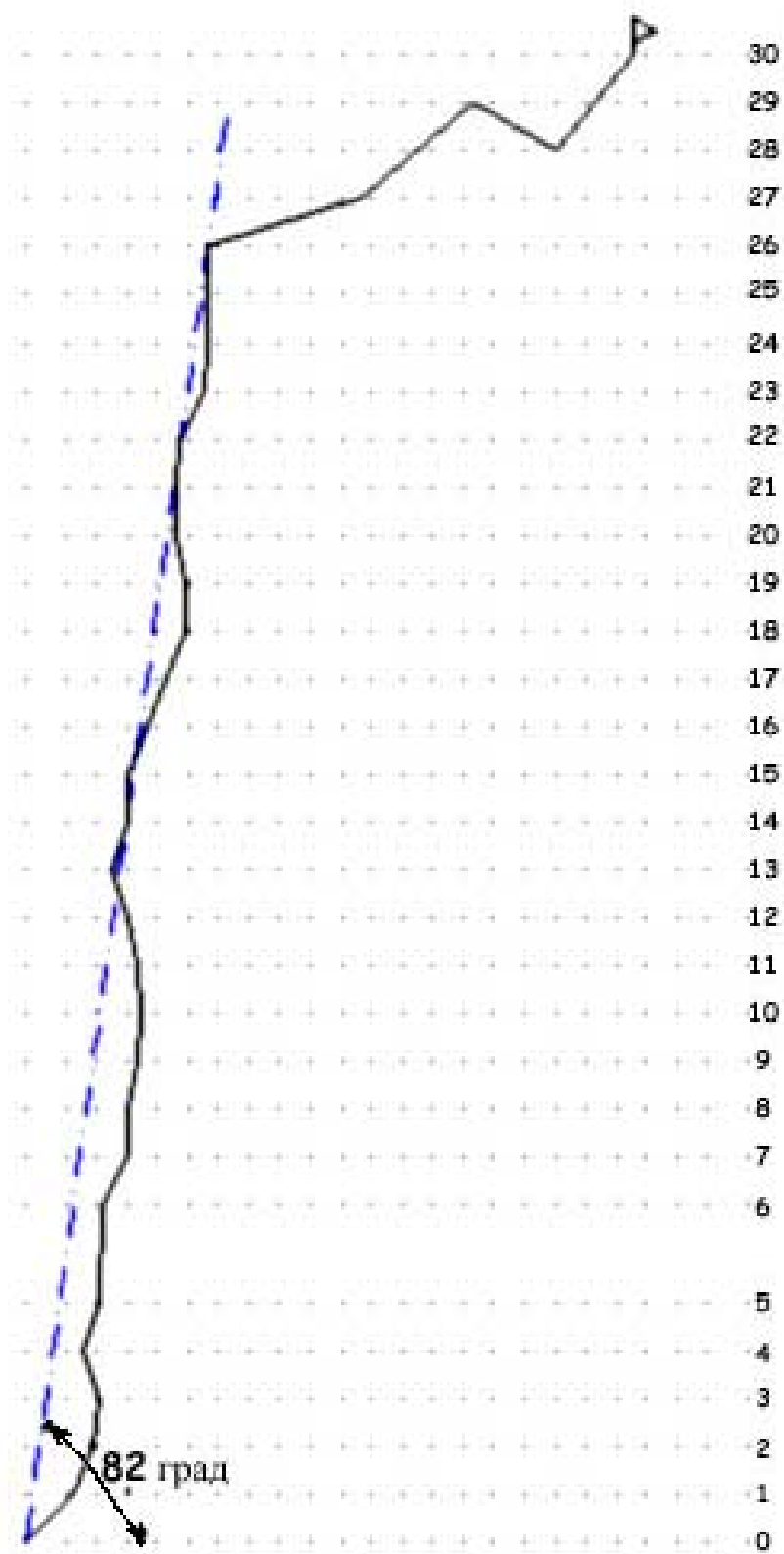
Закладки	$\frac{220}{90}$	Крючья	$\frac{0}{0}$
----------	------------------	--------	---------------
7. Ходовых часов 22, дней 3
8. Ночевки:
  - 1-я на подходе у скал
  - 2-я в цирке на морене
  - 3-я сидячая на полке
9. Участники:
  - Несговоров Александр Юрьевич - I (рук.)
  - Борич Михаил Александрович – I
  - Тараканов Руслан Германович – I
  - Шишигин Сергей Евгеньевич – I
10. Тренер: Тархов Евгений Валерьевич
11. Выход на маршрут: 22 августа 2004,  
возвращение в лагерь: 24 августа 2004
12. Команда УТС Спортклуба УГТУ-УПИ, г. Екатеринбург.

## Описание маршрута

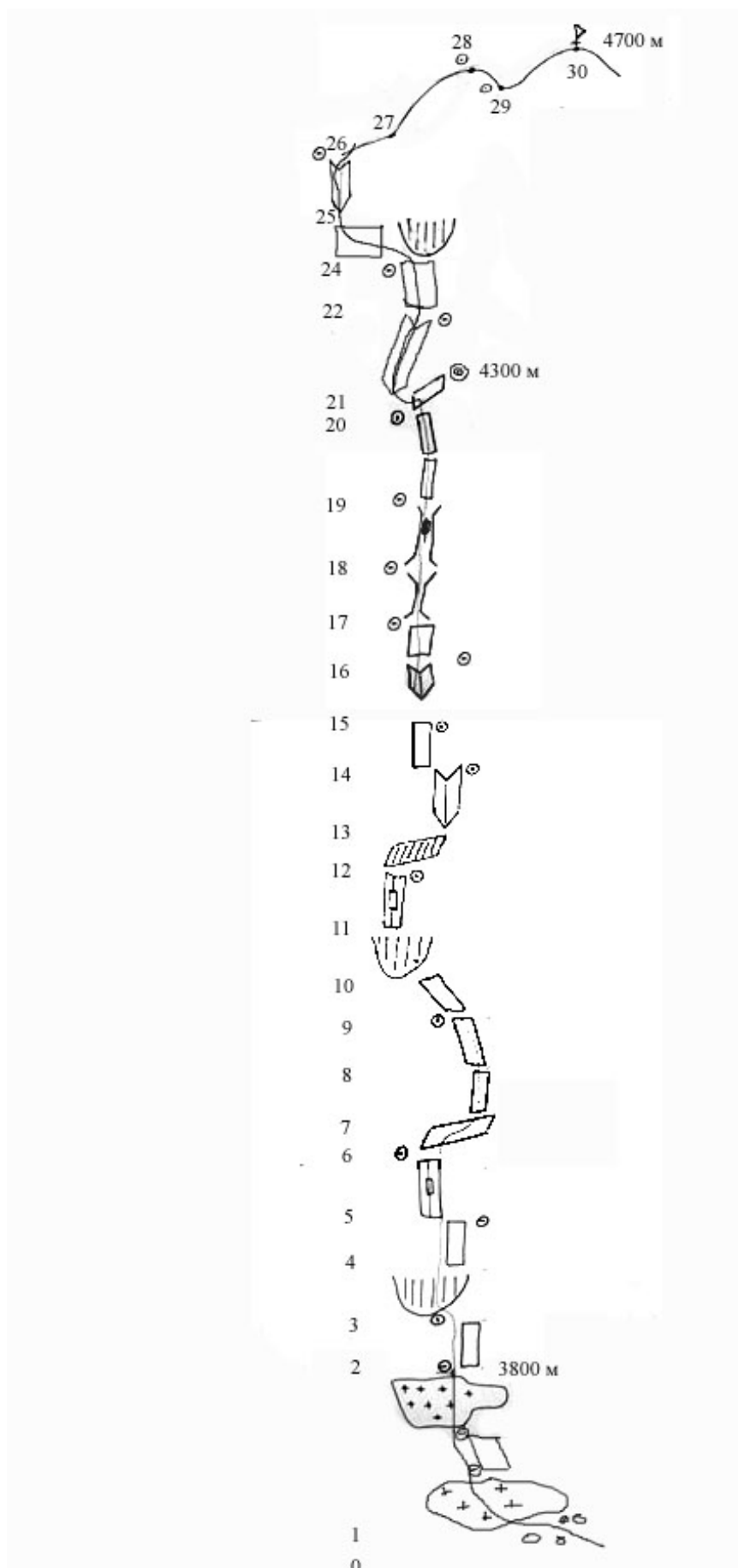
- 0-1 Очень разрушенные скалы
- 1-2 Снежник, обледеневшие скалы, снежник
- 2-3 Монолитные скалы
- 3-4 Карниз, ИТО, лазание 6 кат.
- 4-5 Подъем по стене до щели
- 5-6 Подъем по щели до косой полки, сложное лазание 6 кат, ИТО А1
- 6-7 Траверс по косой полке, висячий контрольный тур
- 7-8 Мокрые скалы, сложное лазание
- 8-9 Мокрая плита с микрорельефом
- 9-10 Под нависающей стеной траверс вправо
- 10-11 Преодоление карниза, сложное лазание, ИТО
- 11-12 Крутая стена, подъем по щели, ИТО
- 12-13 Траверс по стене, сложное лазание
- 13-14 Внутренний угол
- 14-15 По стене до внутреннего угла, местами ИТО
- 15-16 Косой внутренний угол
- 16-17 По ребру до камина
- 17-18 Через камин до полки
- 18-19 Камин с пробкой
- 19-20 Движение по стене до полки, сложное лазание, ИТО
- 20-21 Косая полка – хорошее место для сидячей ночевки, есть вода
- 21-22 Подъем по внутреннему углу в левой части косой полки, натечный лед, сложное лазание
- 22-24 По разрушенным скалам под нависающую стену
- 24-25 Траверс по гладкой наклонной стене, очень сложное лазание на трении.
- 25-26 Выход на плечо по внутреннему углу. На выходе хорошее место для организации станции.
- 26-27 Осыпной гребень с разрушенными скалами 2-3 кат.
- 27-28 По скалам на предвершинный взлет
- 28-29 Дюльфер на перемычку
- 29-30 Подъем на вершину

Спуск на перемычку Промежуточная-Адамташ, далее по осыпям по маршруту 2а.

## Профиль стенной части маршрута



# Схема маршрута УИАА



## Тактические действия

### 21.08.04. Выход из лагеря Ала-Уддин в 13.00

Подход под скальный гребень, спускающийся с перевала Адамташ. Уже на подходе начался дождь, сильный ветер, принято решение остановиться на ночевку под скалами.

### 22.08.04. Подход под маршрут, обработка.

В 7.00 позавтракали, собрали бивак. В 8.00 вышли. Преодолели разрушенный гребень 5 веревок, скалы 3 кат., траверсом по наклонным плитам 30-40 град. спустились в цирк. Двойка Тараканов – Борич остановились для организации бивуака на морене и наблюдения за стеной.

Двойка Несговоров-Шишигин вышли на обработку маршрута. Подход под стену по разрушенным скалам с натечным льдом и снежнику 30-70 град. (участок камнеопасен, повесили перила под стену 3 веревки). Прошли две веревки в нижней части стены (80-90 м) – лазанье сложное, приличное нависание (6 кат.- А1). В 18.00 двойка Несговоров – Шишигин спустились к бивуаку.

### 23.08.04. Отрыв.


В 7.00 позавтракали. Двойка Тараканов-Борич вышла на маршрут, двойка Несговоров-Шишигин осталась собирать бивуак. В 9.00 вся команда была на стене. К 18.00 прошли 8 веревок (400 м), лазанье сложное, интересное, встречаются проблемные места, с организацией точек страховки в основном проблем не возникает, хорошо идут френды. При движении в камине над головой постоянно свистят камни, однако нависания спасают и двигаться достаточно безопасно. Осложняют жизнь ручьи, стекающие по скалам и постоянная тень – холодно. Вышли на широкую косую полку – хорошее место для сидячей ночевки, есть вода. Двойка Несговоров-Шишигин осталась организовывать бивуак, двойка Тараканов – Борич продолжила обработку маршрута. В этом месте скалы немного выполаживаются, поэтому внутренний угол, по которому продолжали движение залит натечным льдом, что сильно осложняет движение. К 19.00 прошли еще 1,5 веревки (60 м) – стало темно, спустились к бивуаку. Поужинали, сидячая ночевка под тентом.

### 24.08.04. Выход на вершину.

Как только начало светать попили чай и в 6.00 вышли на маршрут. Прожюмарили до верхней станции. Прошли 1,5 веревки траверсом по неклонной стене (60 м) – зацепов практически нет, точек страховки мало, проходится на трении, пришлось надвязывать веревку. В 8 вышли на плато. Позавтракали. В 10.00 продолжили движение. Подъем с одновременной и попеременной страховкой в двойках, скалы 2-3 кат, в верхней части повесили перила 3 веревки, скалы 3-4 кат. Далее по сильно разрушенному гребню с одновременной страховкой до вершины. Выход на вершину в 14.00.

Спуск по 2а на перемычку Промежуточная-Адамташ, далее по осыпям и полкам до бараньих лбов (2 дюльфера), далее с бараньих лбов 3 дюльфера до земли. Возвращение в базовый лагерь в 21.00

На стенной части маршрута Первый шел на двойной веревке, остальные по перилам с верхней страховкой, рюкзак на спине, либо под системой, в зависимости от крутизны.



Пик Адамташ (из лагеря Ала-Уддин)

- 1- Грищенко 85 г., 5Б, С ст В ребра
- 2- Зайцев 77 г., 4А, В ребро
- 3- Лурье, 68 г., 4Б, С гр



*Стенная часть маршрута  
Фото с морены из цирка под стеной  
22.08.04*



*Один из наиболее сложных участков  
Фото с морены из цирка под стеной  
22.08.04*



*Стенная часть маршрута,  
косые перила  
23.08.04*



*Предвершинный гребень,  
24.08.04*



*Вершина, 14.00 24.08.04*